

СОГЛАСОВАНО

Глава администрации Бежицкого  
района г.Брянска

*[Подпись]*  
Т.В.Гращенко  
«21» ноября 2023г



УТВЕРЖДАЮ

Заведующий МБДОУ детским садом

№9 «Красная Шапочка» г.Брянска  
*[Подпись]*  
О.В.Беликова

«21» ноября 2023г  
*[Подпись]*  
Брянск - 164



## ПАСПОРТ

дорожной безопасности

**Муниципального бюджетного дошкольного образовательного  
учреждение детский сад детского сада №9  
«Красная Шапочка» г.Брянска**

Брянск, 2023г

## **Общие сведения**

**Полное наименование:** Муниципальное бюджетное дошкольное образовательное учреждение детский сад №9 «Красная Шапочка» г.Брянска

**Тип ОУ:** муниципальное учреждение

**Юридический адрес:** 241014, РФ, Брянская область, г.Брянск, ул.Коммунальная, д.83

**Фактический адрес:** 241014, РФ, Брянская область, г.Брянск, ул.Коммунальная, д.83, ул.Дятьковская, д.166А, ул.Дятьковская, д.176А

**Руководитель ОУ:** заведующий Беликова Ольга Викторовна

**Старший воспитатель:** Терешина Оксана Ивановна

**Ответственный работник** муниципального органа образования Главный специалист УО БГА – Гапеева Э.С. 74-36-72

**Ответственный работник дорожно-эксплуатационной службы,** осуществляющий содержание УДС- Веркеенко С.И. 51-36-79

**Ответственный дорожно-эксплуатационной организации,** осуществляющий содержание технических средств организации дорожного движения 74-39-16

**Количество воспитанников – 196**

**Наличие уголка БДД – 1 шт. (коридор 2 го этажа), групповые помещения ДОУ**

**Наличие группы по БДД: нет**

**Наличие автогородка : имеется**

**Наличие автобуса: нет**

**Время работы ДОУ:** ежедневно с 7.00 до 19.00 кроме субботы и воскресенья

**Телефоны оперативных служб:**

МЧС - 01, 101, 112

Полиция – 02, 102, 112

Скорая помощь – 03, 103, 112

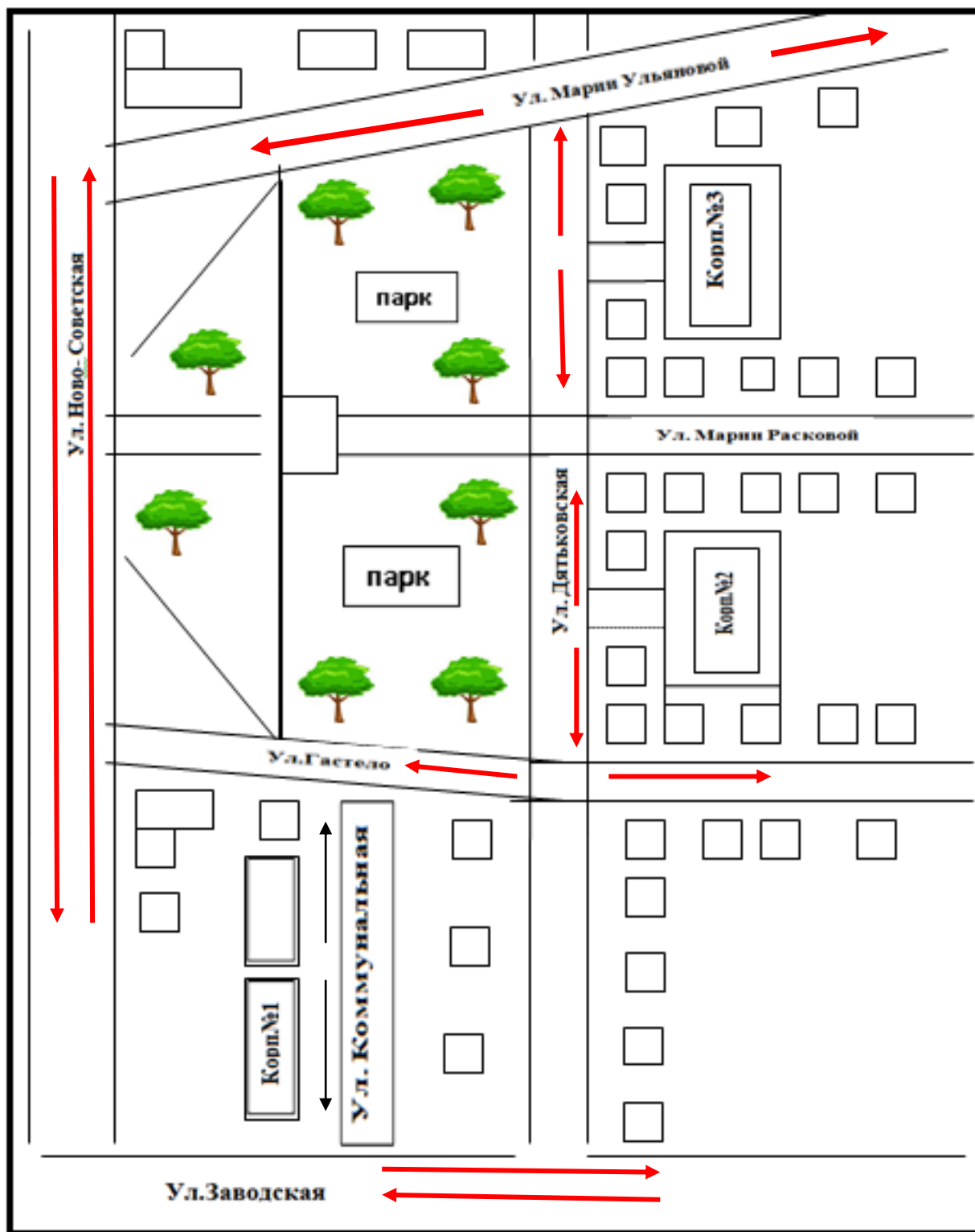
## Содержание

### I. План-схемы образовательного учреждения корпуса №1, №2, №3.

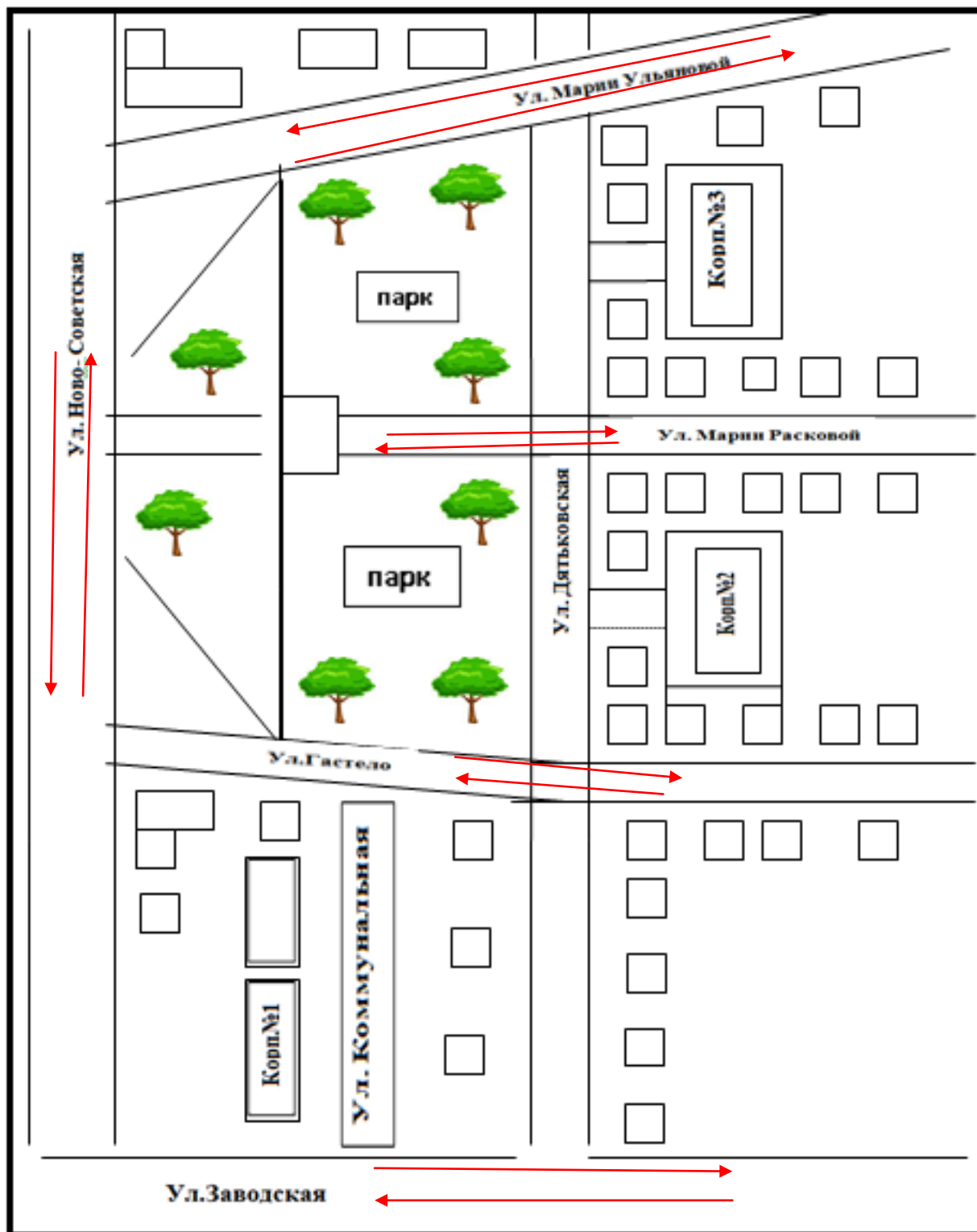
1. Район расположения образовательного учреждения, пути движения транспортных средств и детей (воспитанников).
2. Организация дорожного движения в непосредственной близости от образовательного учреждения с размещением соответствующих технических средств организации дорожного движения, маршруты движения детей и расположение парковочных мест.
3. Маршруты движения организованных групп детей от образовательного учреждения к парку.
4. Пути движения транспортных средств к местам разгрузки/погрузки и рекомендуемые безопасные пути передвижения детей по территории образовательного учреждения.
5. Маршрут движения автобуса до образовательного учреждения

# I. План-схемы образовательного учреждения

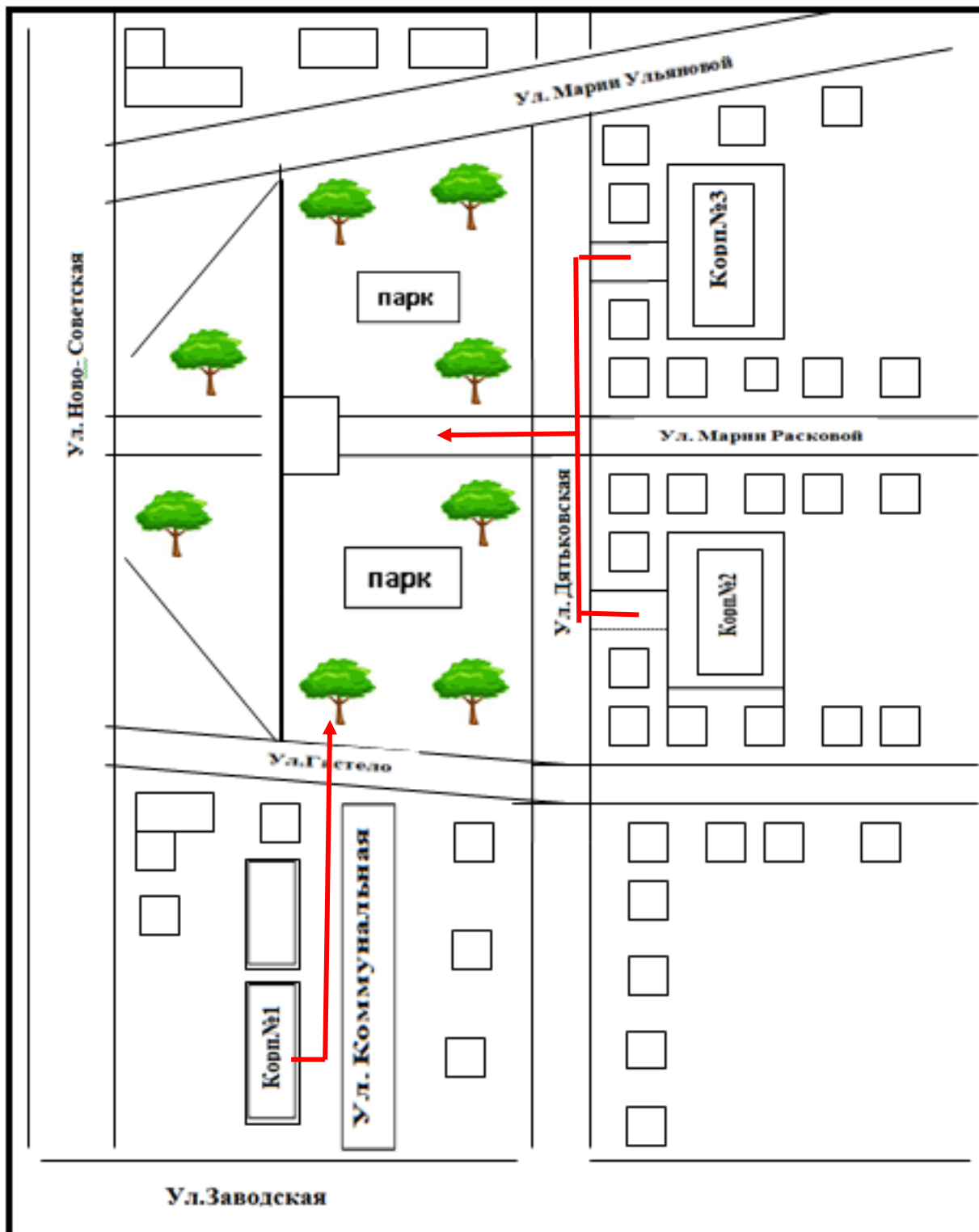
## 1. Район расположения образовательного учреждения, пути движения транспортных средств и детей (воспитанников)



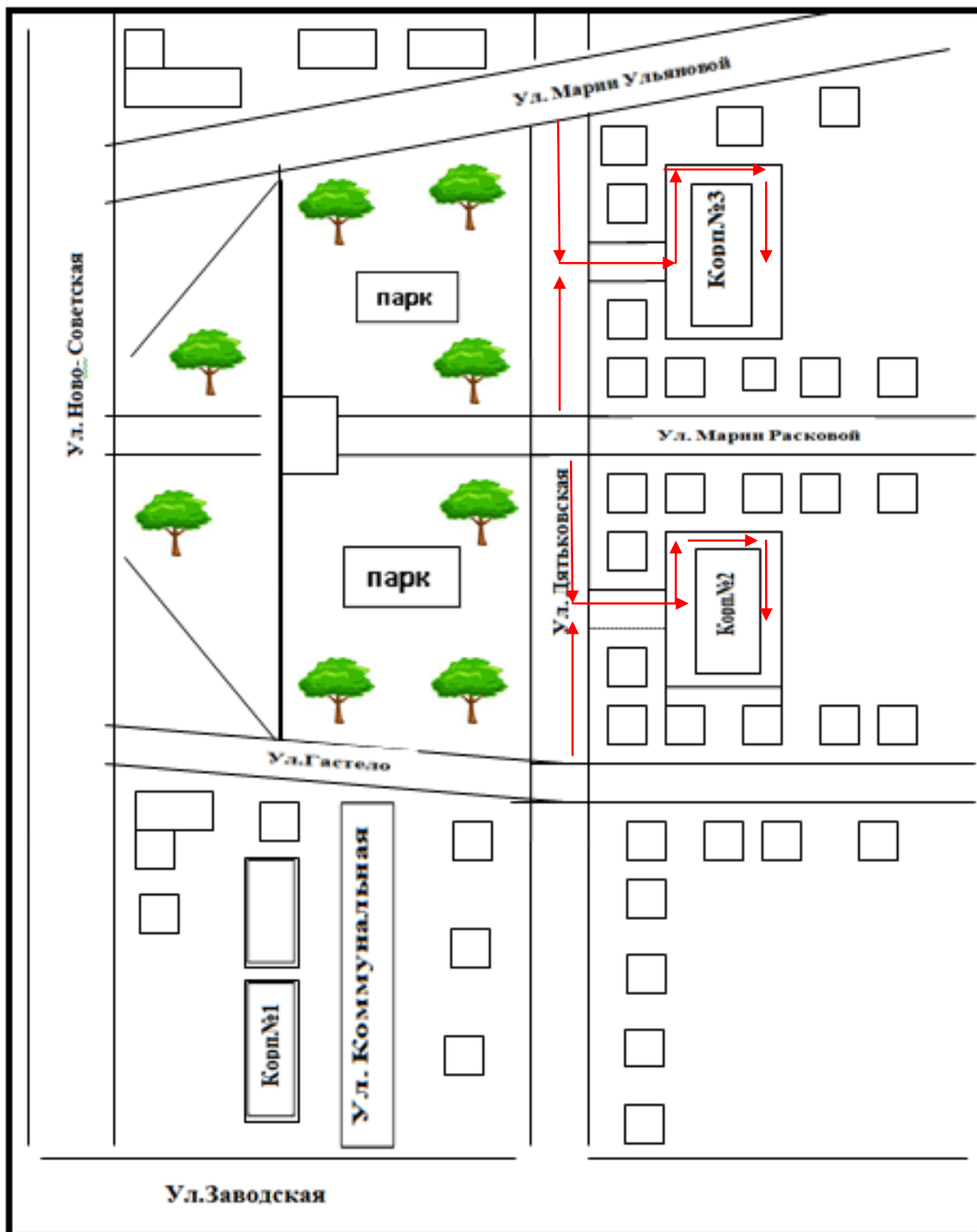
**2. Схема организации дорожного движения в непосредственной близости от образовательного учреждения с размещением соответствующих технических средств организации дорожного движения, маршрутов движения детей и расположения парковочных мест**



### 3. Маршруты движения организованных групп детей от образовательного учреждения к парку



**4. Пути движения транспортных средств к местам разгрузки/погрузки и рекомендуемые безопасные пути передвижения детей по территории образовательного учреждения**



## 5. Маршрут движения автобуса до образовательного учреждения

